

Area Infrastrutture
Servizio Linee Metropolitane Urbane

**Fondo per la progettazione di fattibilità delle infrastrutture e degli
insediamenti prioritari per lo sviluppo del Paese
e
FSC 2021-2027
ai sensi della legge 30 dicembre 2020, n. 178**

**PROCEDURA DI GARA PER L’AFFIDAMENTO DEL PROGETTO DI FATTIBILITÀ
TECNICA ED ECONOMICA, DEL PROGETTO DEFINITIVO E DEL PROGETTO
ESECUTIVO PER LA REALIZZAZIONE DEL PROLUNGAMENTO
DELLA LINEA 6 DELLA METROPOLITANA DI NAPOLI
TRATTA CAMPEGNA – NISIDA E
TRATTA CAMPEGNA – POSILLIPO**

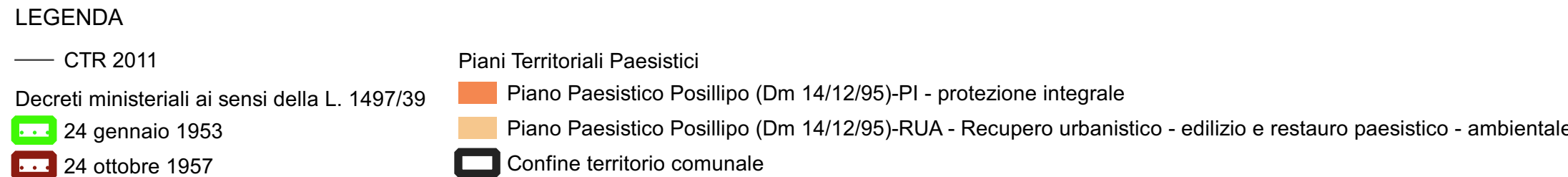
ALLEGATO 4
Zonizzazione e vincoli area Piazza San Luigi

CUP: B61F08000060006 - B61B20001550005 - B61B21006550006

Il Responsabile Unico del Procedimento
Ing. Ludovica Elefante


Il Dirigente
Ing. Serena Riccio


Napoli, 30 luglio 2022








LEGENDA

-  Confine territorio comunale

 CTR 2011
- P.S.A.I. approvato con DGRC n. 466/2015 - Rischio frana

 R1 rischio da frana moderato

 R2 rischio da frana medio

 R3 rischio da frana elevato




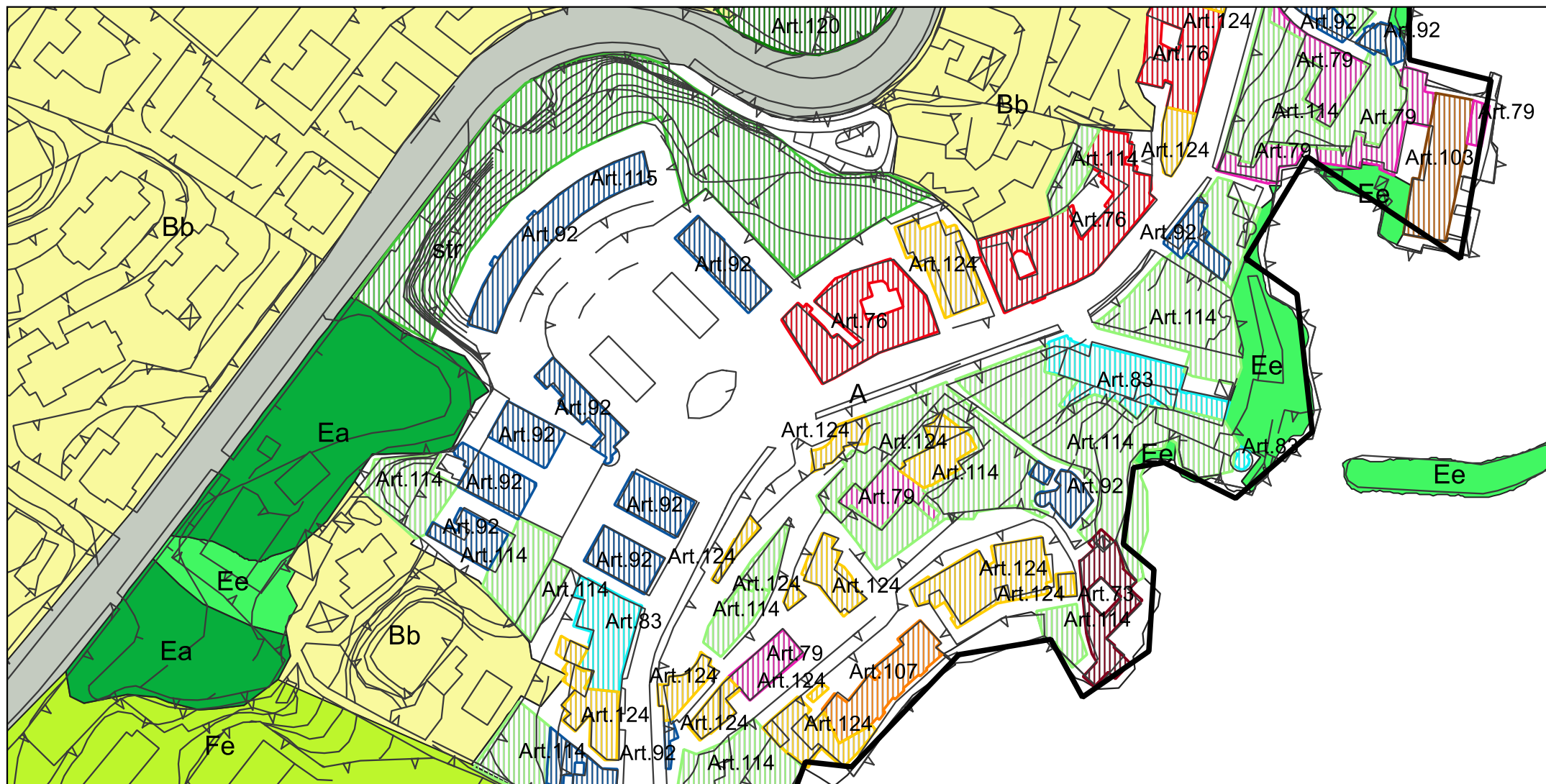
 R4 rischio da frana molto elevato

Tavola12 Prg Vincoli geomorfologici

 area a bassa instabilita'

 area stabile



LEGENDA

- Confine territorio comunale
- CTR 2011

Classificazione tipologica da Tav. 7 di Prg

- Art. 103
- Art. 107
- Art. 114
- Art. 115

- Art. 120
- Art. 124
- Art. 73
- Art. 76
- Art. 79
- Art. 83
- Art. 92

Zonizzazione da Tav. 6 di Prg

- A
- Bb
- Ea
- Ee
- Fe
- str